



REVISION DER ORTSPLANUNG  
**Zonenplan**  
 MASSSTAB: 1 : 2'000  
 PLANGRÖSSE: 89 X 128 cm  
 FASSUNG: Genehmigung  
 DATUM: 3. Juni 2014


BOENZLI, KILCHHOFFER & PARTNER  
 FLURSTRASSE 1A, POSTFACH, 3000 BERN 22  
 RAUM- UND UMWELTPLANUNG  
 TEL. / FAX 031 333 00 10


- LEGENDE**
-  W2 A Wohnzone 2-geschossig
  -  W2 B Wohnzone 2-geschossig
  -  W2 C Wohnzone 2-geschossig
  -  WG 2 Wohngewerbezone 2-geschossig
  -  WG 2 a Wohngewerbezone 2-geschossig
  -  G a Gewerbezone
  -  G b Gewerbezone
  -  K Kernzone
  -  ZöN Zone für öffentliche Nutzungen
  -  GrZ Grünzone
  -  LWZ Landwirtschaftszone
  -  ZPP Zone mit Planungspflicht
  -  UeO Gebiet mit bestehenden Überbauungsordnungen
  -  Ortsschutzgebiet
  -  Verbindliche Waldgrenze nach Art. 10 Abs. 2 Waldgesetz (WaG)
- HINWEISE**
-  Schützenswertes Gebäude
  -  Erhaltenswertes Gebäude
  -  Schutzperimeter Rotache
  -  Gewässerschutzgebiet
  -  Wald
  -  Gewässer offen / eingedolt
  -  Gemeindegrenze


- GENEHMIGUNGSVERMERKE**
- Mitwirkung vom 20.8. - 30.9.2012
  - Vorprüfung vom 2.7.2013
  - Publikation im Anzeiger Konolfingen vom 31.7.2013
  - Publikation im Amtsblatt Kt. Bern vom 31.7.2013
  - Öffentliche Auflage vom 8.8. - 6.9.2013
  - Einspracheverhandlungen am 11.9.2013
  - Erliedigte Einsprachen 1
  - Unerledigte Einsprachen 3
  - Rechtsverwahrungen 2

Beschlossen durch den Gemeinderat am 17.9.2013  
 Beschlossen durch die Gemeindeversammlung 19.9.2013

Namens der Einwohnergemeinde Brenzikofen  
 Der Präsident:   
 Die Gemeindegeschreiberin: 

Die Richtigkeit dieser Angaben bescheinigt:  
 Die Gemeindegeschreiberin: 

GENEHMIGT DURCH DAS AMT FÜR GEMEINDEN UND RAUMORDNUNG AM  
 17. April 2014 

VERBINDLICHE WALDGRENZE GENEHMIGT DURCH DAS AMT FÜR WALD (KAWA)  
 Amt für Wald des Kantons Bern  
 Fachbereich Waldrecht - 6. DEZ. 2013  
  
 Reto Sauter

