



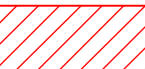

















REVISION DER ORTSPLANUNG  
**Schutzzonenplan und Zonenplan Naturgefahren**  
 MASSSTAB: 1 : 2'000  
 PLANGRÖSSE: 89 X 128 cm  
 FASSUNG: Genehmigung  
 DATUM: 3. Juni 2014




BOENZLI, KILCHHOFFER & PARTNER  
 FLURSTRASSE 1A, POSTFACH, 3000 BERN 22  
 RAUM- UND UMWELTPLANUNG  
 TEL. / FAX 031 333 00 10

- LEGENDE**
- FESTLEGUNGEN SCHUTZZONEN UND SCHUTZOBJEKTE**
-  Einzelbaum (Laubbaum) / Baumreihe
  -  Feuchtgebiet
  -  Schutzperimeter Rotache
  -  Landschaftschongebiet
- FESTLEGUNGEN NATURGEFAHREN**
-  Gefahrengebiet mit erheblicher Gefährdung
  -  Gefahrengebiet mit mittlerer Gefährdung
  -  Gefahrengebiet mit geringer Gefährdung
- HINWEISE**
-  Schützenswertes Gebäude
  -  Erhaltenswertes Gebäude
  -  Ortsbildschutzgebiet gemäss Zonenplan Baugebiet
  -  Wanderwege
  -  Historische Verkehrswege IVS regional historischer Verlauf / mit Substanz
  -  Hecken, Feld- und Ufergehölze
  -  Gewässerschutzgebiet
  -  Grenze Gefahrenkartenperimeter A
  -  Gefahrenhinweisgebiete mit nicht bestimmter Gefahrenstufe
  -  Fließgewässer offen / eingedolt
  -  Wald
  -  best. Bauzone
  -  Gemeindegrenze

**GENEHMIGUNGSVERMERKE**

Mitwirkung vom	20.8. - 30.9.2012
Vorprüfung vom	2.7.2013
Publikation im Anzeiger Konolfingen vom	31.7.2013
Publikation im Amtsblatt Kt. Bern vom	31.7.2013
Öffentliche Auflage vom	8.8. - 6.9.2013
Einspracheverhandlungen am	11.9.2013
Erfledigte Einsprachen	1
Unerledigte Einsprachen	3
Rechtsverwahrungen	2

Beschlossen durch den Gemeinderat am 17.9.2013  
 Beschlossen durch die Gemeindeversammlung 19.9.2013

Namens der Einwohnergemeinde Brenzikofen  
 Der Präsident:   
 Die Gemeindegeschreiberin:   
 Die Richtigkeit dieser Angaben bescheinigt:  
 Die Gemeindegeschreiberin: 

GENEHMIGT DURCH DAS AMT FÜR GEMEINDEN UND RAUMORDNUNG AM  
 17. April 2014 